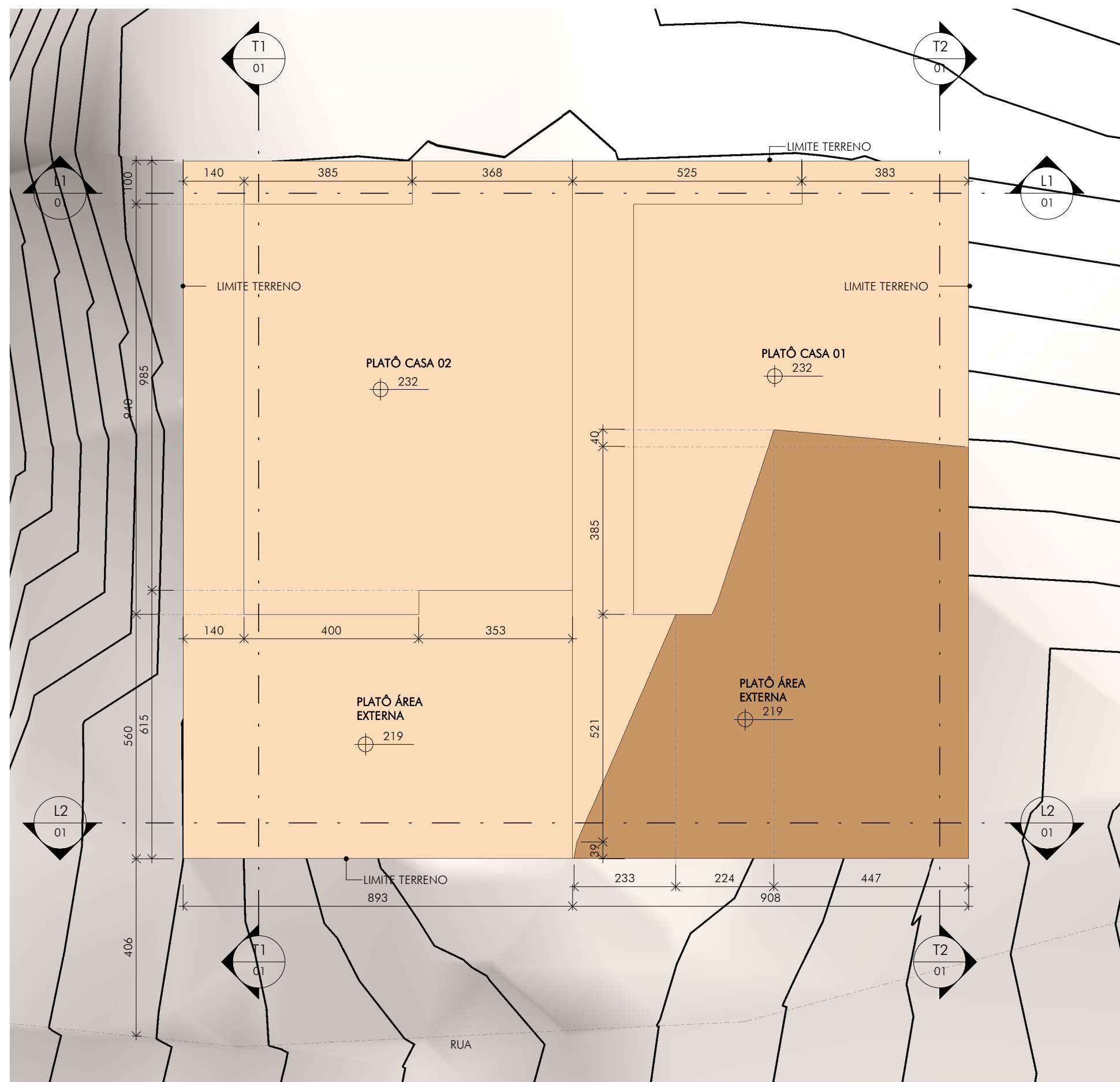
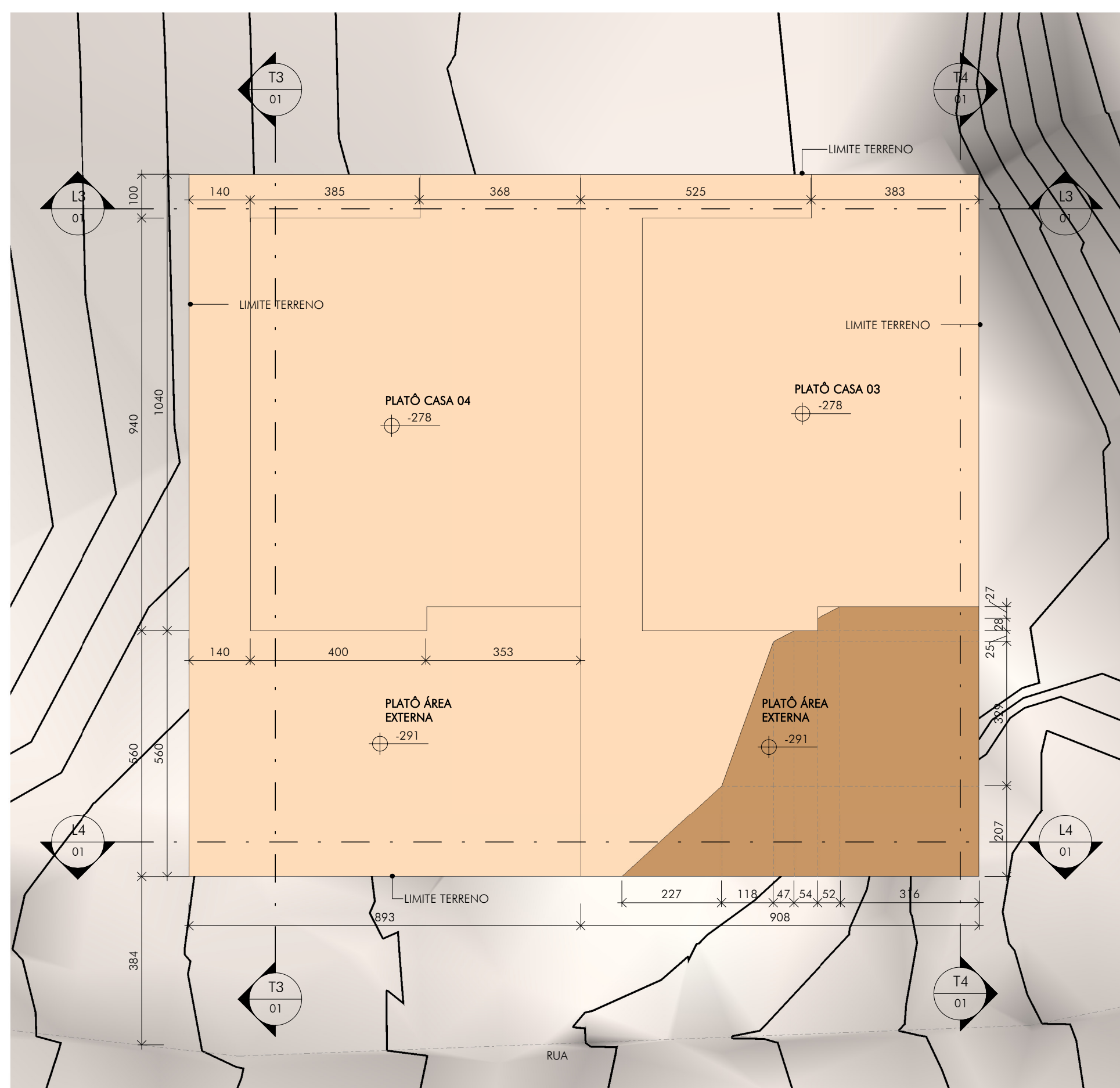


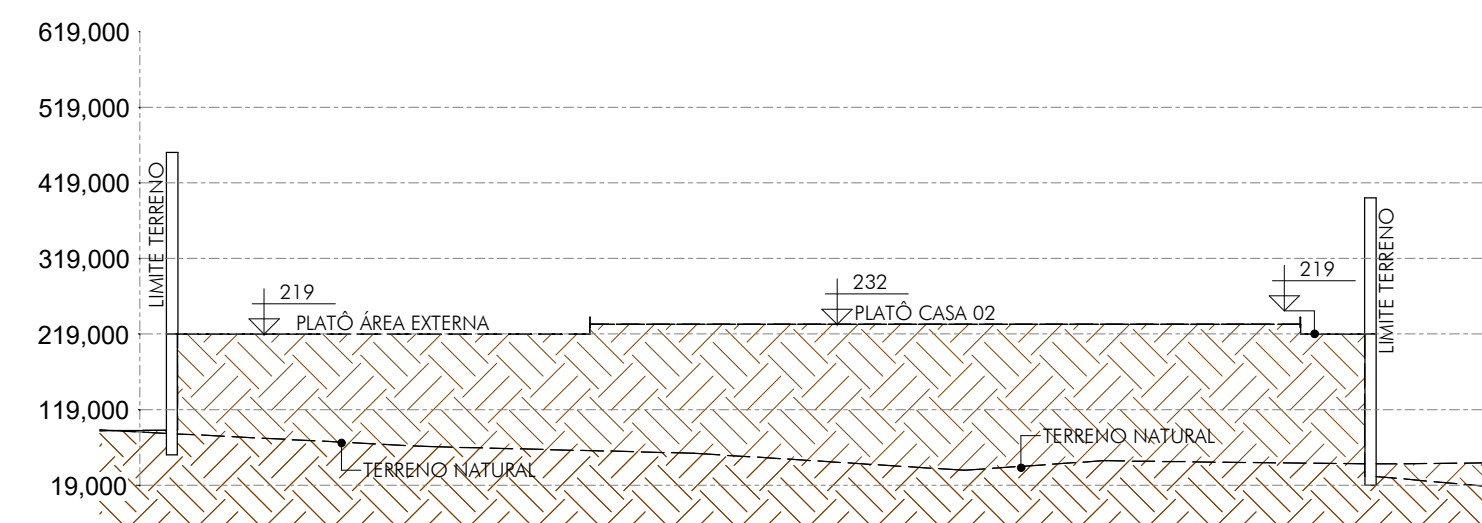
ESCALA: 1 : 100



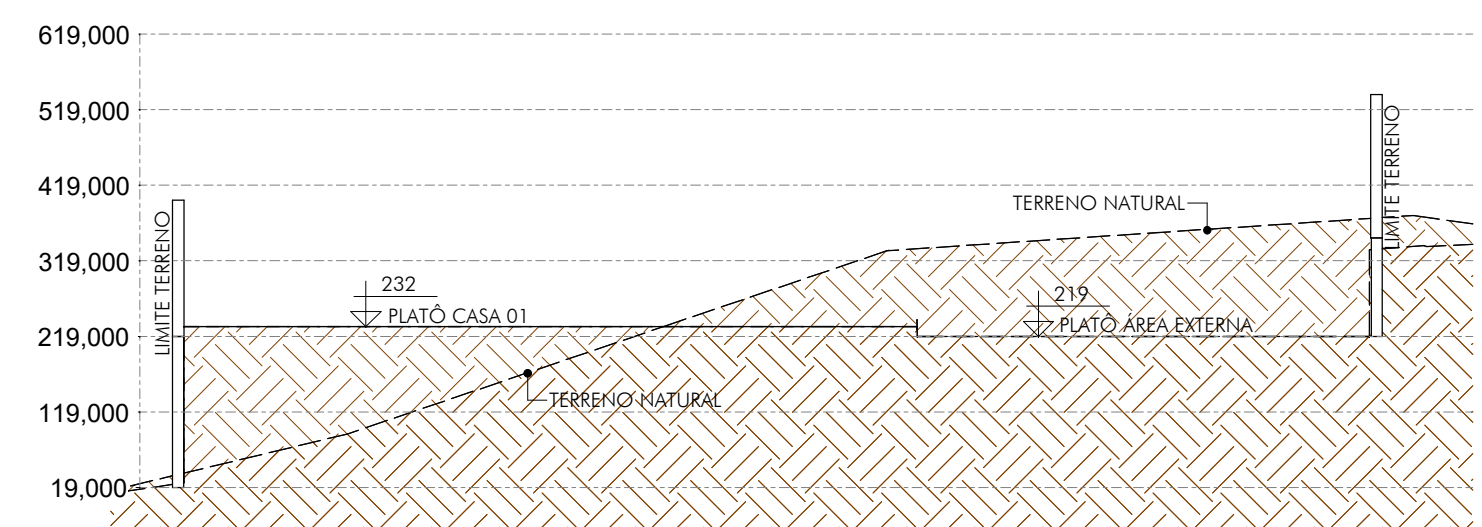
ESCALA: 1 : 100



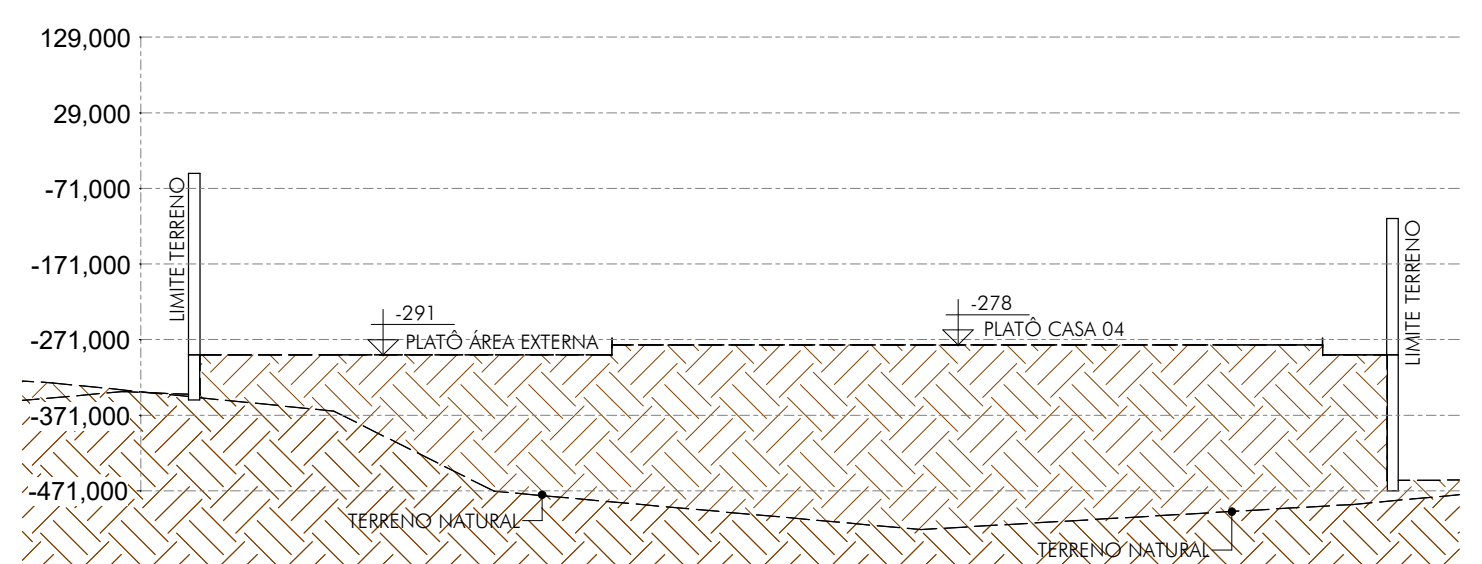
ESCALA: 1 : 100




ESCALA: 1 : 100



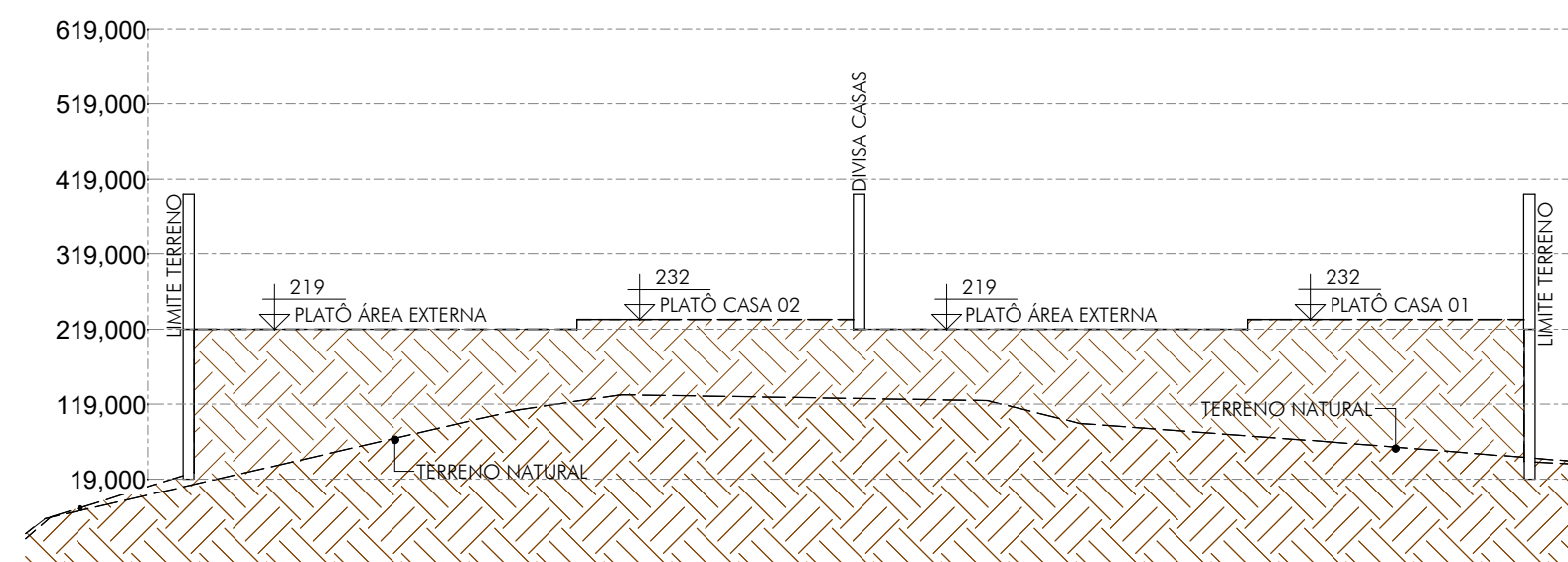
ESCALA: 1 : 100



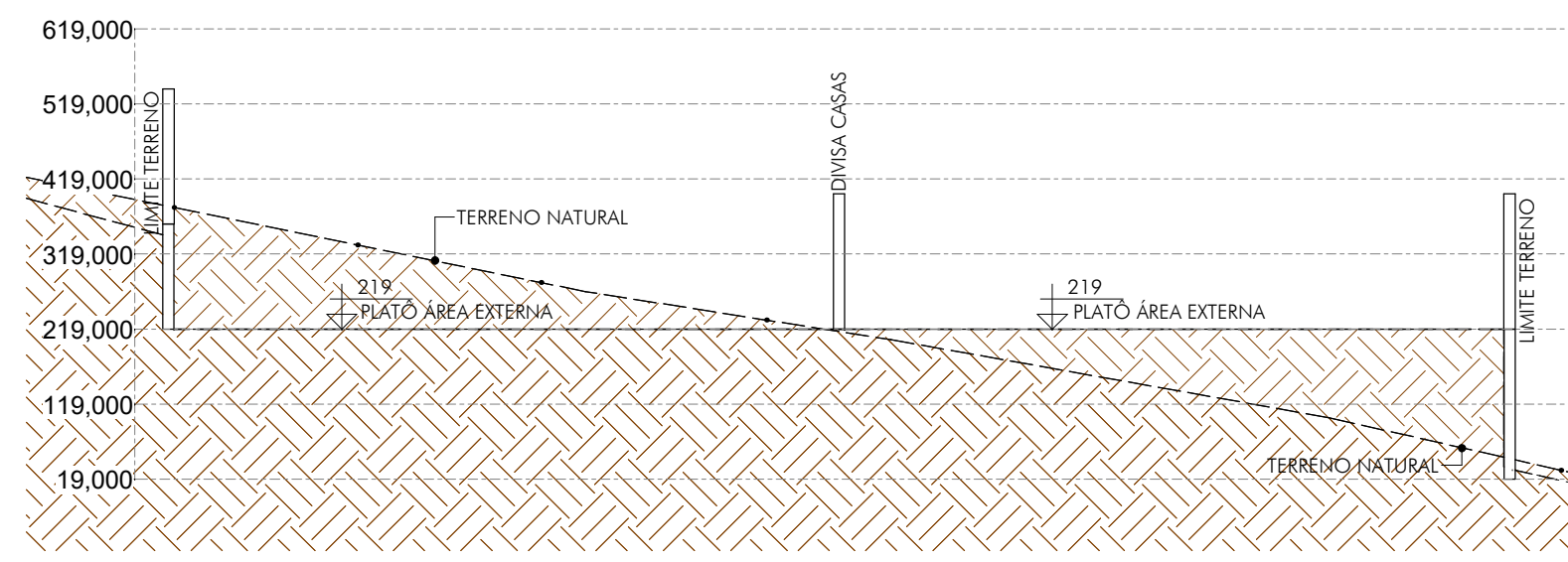
ESCALA: 1 : 100



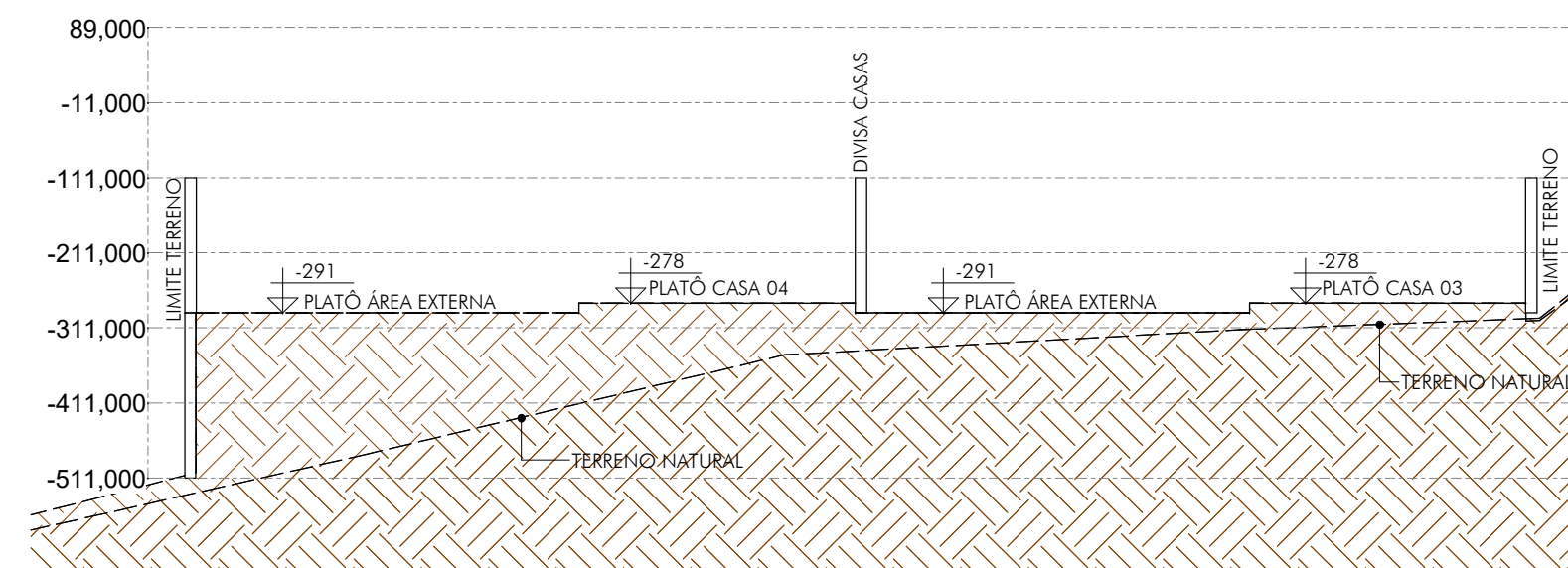
ESCALA: 1 : 100



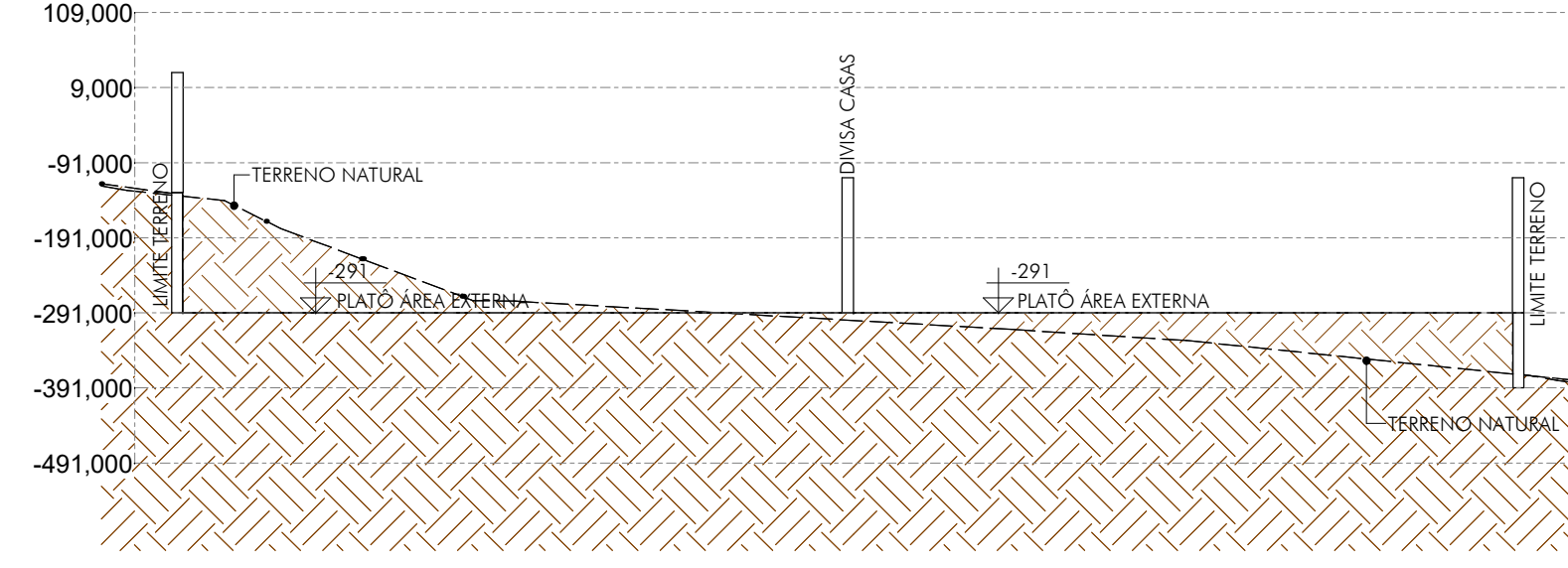
ESCALA: 1 : 100



ESCALA: 1 : 100



ESCALA: 1 : 100



QUANTITATIVO DE TOPOGRAFIA			
DESCRIÇÃO	CORTE (M³)	ATERRO (M³)	BOTA-DENTRO (M³)
MODIFICADA	112,50	44,49	-68,02
PLATO ÁREA CONSTRUÍDA CASA 01	6,82	39,59	32,77
PLATO ÁREA CONSTRUÍDA CASA 02	0,00	91,58	91,58
PLATO ÁREA CONSTRUÍDA CASA 03	0,00	21,12	21,12
PLATO ÁREA CONSTRUÍDA CASA 04	0,00	103,98	103,98
PLATO ÁREA EXTERNA CASA 01	31,57	12,96	-18,61
PLATO ÁREA EXTERNA CASA 02	0,00	74,18	74,18
PLATO ÁREA EXTERNA CASA 03	9,15	0,00	-9,15
PLATO ÁREA EXTERNA CASA 04	0,00	75,25	75,25

NOTAS:

A SUPERFÍCIE MODIFICADA APRESENTADA SE REFERE A MOVIMENTAÇÃO DE TERRA QUE HAVERÁ NAS CALÇADAS E AJUSTES DE TALUDES.

QUADRO DE REVISÕES:

[illegible]

LEGENDA:

OBSERVAÇÕES:

	CASA POPULAR LT01 A 02 - SERRA AZUL		FOLHA: 01/01	
	CLIENTE: Prefeitura Municipal de Sarzedo		ESCALA: indicado	
	TÍTULO: PROJETO DE TERRAPLENAGEM TERRAPLENAGEM PLANTAS		UNIDADE: centímetros	
	PERFIS DE TERRAPLENAGEM		REVISÃO Nº: emissão0	
	AUTOR DO PROJETO: CARLOS H. A. ROSSI		DATA: Set/2023	
CEL: +55 31 98766-8480 E-MAIL: +55 35 3025 6090	AUTOR DO PROJETO: CARLOS H. A. ROSSI		REVISOR: CRossi	
A.ET. Nº:	CREA: 46.052/D	CREA (P): 51.236/MG	DESENHO Nº: POL	DESENHO Nº: SZD-C5/TER-00-01